

MIEJSCOWY PLAN ZAGOSPODAROWANIA PRZESTRZENNEGO GMINY STRYŻEWICE DLA FRAGMENTU MIEJSCOWOŚCI KIEŁCZEWICE MARYJSKIE

Załącznik Nr 2
do Uchwały Nr
Rady Gminy Strzyżewice
z dnia
obręb: Kiełczewice Maryjskie

Skala 1:1000
1cm - 10m

0 10 20 30 40 50 m

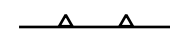
Legenda



granica opracowania planu miejscowego



linie rozgraniczające tereny o różnym przeznaczeniu
lub różnych zasadach zagospodarowania



linie zabudowy nieprzekraczalne



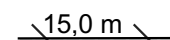
teren zabudowy zagrodowej



teren drogi dojazdowej publicznej

GZWP Nr 406

Główny Zbiornik Wód Podziemnych
GZWP Nr 406 (Niecka Lubelska)

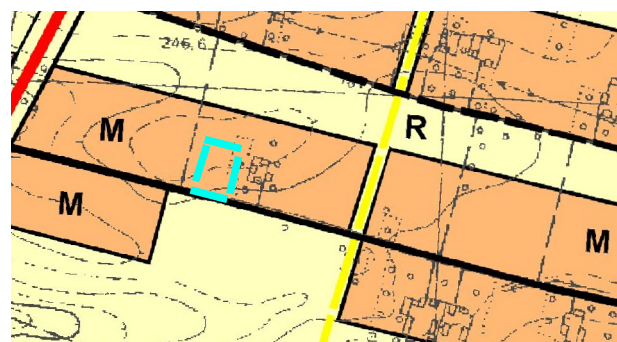


elementy wymiarowania rysunku

107141L

droga gminna (oznaczenie informacyjne)

WYRYS ZE STUDIUM UWARUNKOWAŃ I KIERUNKÓW
ZAGOSPODAROWANIA PRZESTRZENNEGO
GIMNY STRYŻEWICE PRZYJĘTOGO UCHWAŁĄ
NR XLII/229/22 RADY GMINY STRYŻEWICE
Z DNIA 28 CZERWCA 2022 R., Z PÓŹN. ZM.
SKALA 1:10 000



GRANICA OBSZARU OBJĘTEGO MIEJSCOWYM PLANEM
ZAGOSPODAROWANIA PRZESTRZENNEGO
GMINY STRYŻEWICE

OZNACZENIA WYSTĘPUJĄCE NA WYRYSIE:



tereny rolnicze



tereny zabudowy mieszkaniowej i lokalizacji usług podstawowych



tereny dróg gminnych



planowana sieć gazowa wysokiego ciśnienia



napowietrzna linia elektroenergetyczna 220 kV z pasem technologicznym

Układ współrzędnych: PUWG 2000 strefa 8 (EPSG:2179)
Plan miejscowy wykonano na kopii mapy zasadniczej w postaci
wektorowej w skali 1:1000, pochodzącej z Wydziału Geodezji
Starostwa Powiatowego w Lublinie
Data wykonania kopii: 27.06.2022 r.
Nr licencji: GGO.6642.2009.2022_0609_CL2