

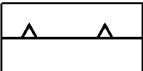





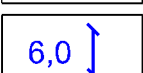







LEGENDA

USTALENIA OBOWIĄZUJĄCE

	granica obszaru objętego planem miejscowym
	linia rozgraniczająca tereny o różnym przeznaczeniu lub różnych zasadach zagospodarowania
	nieprzekraczalna linia zabudowy
	teren zabudowy mieszkaniowej jednorodzinnej
	teren zabudowy mieszkaniowej jednorodzinnej lub usług
	teren komunikacji drogowej wewnętrznej
	teren elektroenergetyki
	granica pasa technologicznego linii elektroenergetycznej
	wymiary

OZNACZENIA INFORMACYJNE

	trasa linii elektroenergetycznej najwyższych napięć 220 kV
	istniejąca linia elektroenergetyczna 110 kV
	istniejąca linia elektroenergetyczna średniego napięcia
	obsługa komunikacyjna
	informacyjne oznaczenie dróg zlokalizowanych poza granicami planu, wynikających z obowiązującego MPZP

Tereny wskazane na załączniku w całości położone są w Czerniejewskim Obszarze Chronionego Krajobrazu

Tereny wskazane na załączniku w całości położone są w granicach strefy ochrony pośredniej ujęć "Prawiedniki"

Obszar objęty planem w całości zlokalizowany jest w granicach udokumentowanego Głównego Zbiornika Wód Podziemnych nr 406 Niecka Lubelska