


# LEGENDA

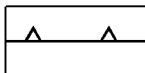
## USTALENIA OBOWIĄZUJĄCE



granica obszaru objętego planem miejscowym



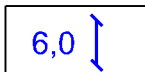
linia rozgraniczająca tereny o różnym przeznaczeniu lub różnych zasadach zagospodarowania



nieprzekraczalna linia zabudowy



teren zabudowy mieszkaniowej jednorodzinnej



wymiary

## OZNACZENIA INFORMACYJNE



obsługa komunikacyjna



informacyjne oznaczenie dróg zlokalizowanych poza granicami planu, wynikających z obowiązującego MPZP

*Obszar objęty planem w całości zlokalizowany jest w granicach udokumentowanego Głównego Zbiornika Wód Podziemnych nr 406 Niecka Lubelska*