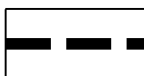



LEGENDA

USTALENIA OBOWIĄZUJĄCE



granica obszaru objętego planem miejscowym

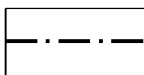


linia rozgraniczająca tereny o różnym przeznaczeniu
lub różnych zasadach zagospodarowania



teren drogi ekspersowej

OZNACZENIA INFORMACYJNE



granica gminy Strzyżewice

*Obszar objęty planem w całości zlokalizowany jest
w granicach udokumentowanego Głównego Zbiornika
Wód Podziemnych nr 406 Niecka Lubelska*