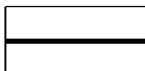


LEGENDA

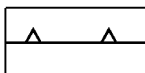
USTALENIA OBOWIĄZUJĄCE



granica obszaru objętego planem miejscowym



linia rozgraniczająca tereny o różnym przeznaczeniu lub różnych zasadach zagospodarowania



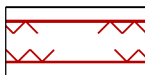
nieprzekraczalna linia zabudowy



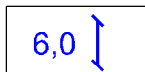
teren zabudowy zagrodowej



stanowisko archeologiczne



granica pasa technologicznego linii elektroenergetycznej



wymiary

OZNACZENIA INFORMACYJNE



istniejąca linia elektroenergetyczna średniego napięcia



obsługa komunikacyjna



informacyjne oznaczenie dróg zlokalizowanych poza granicami planu, wynikających z obowiązującego MPZP

Obszar objęty planem w całości zlokalizowany jest w granicach udokumentowanego Głównego Zbiornika Wód Podziemnych nr 406 Niecka Lubelska