




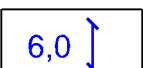




# LEGENDA

## USTALENIA OBOWIĄZUJĄCE

	granica obszaru objętego planem miejscowym
	linia rozgraniczająca tereny o różnym przeznaczeniu lub różnych zasadach zagospodarowania
	nieprzekraczalna linia zabudowy
	teren zabudowy zagrodowej
	granica pasa technologicznego linii elektroenergetycznej
	wymiary

## OZNACZENIA INFORMACYJNE

	istniejąca linia elektroenergetyczna średniego napięcia
	obsługa komunikacyjna

*Obszar objęty planem w całości zlokalizowany jest w granicach udokumentowanego Głównego Zbiornika Wód Podziemnych nr 406 Niecka Lubelska*